

Katalog/Catalog: 1102001.3515010

# KECAMATAN TARIK

## DALAM ANGKA 2023



**BADAN PUSAT STATISTIK  
KABUPATEN SIDOARJO**



# KECAMATAN TARIK

## DALAM ANGKA 2023



**BADAN PUSAT STATISTIK  
KABUPATEN SIDOARJO**

## **KECAMATAN TARIK DALAM ANGKA 2023**

No. Publikasi: 35150.2323

Katalog :1102001.3515010

Ukuran Buku: 14,8 cm x 21 cm

Jumlah Halaman: xxiv + 72 hal

Naskah:

BPS Kabupaten Sidoarjo

Penyunting:

BPS Kabupaten Sidoarjo

Desain Kover:

BPS Kabupaten Sidoarjo

Ilustrasi Kover:

Bundaran Aloha, Monumen Jayandaru

Diterbitkan oleh:

©BPS Kabupaten Sidoarjo

Dicetak oleh:

CV. Sinar Jaya

Didistribusikan oleh:

Dinas Komunikasi dan Informatika Kabupaten Sidoarjo

Dilarang mengumumkan, mendistribusikan, mengomunikasikan, dan/atau menggandakan sebagian atau seluruh isi buku ini untuk tujuan komersil tanpa izin tertulis dari Badan Pusat Statistik Kabupaten Sidoarjo.

## **TIM PENYUSUN**

### **Pengarah**

Mohamad Isma'il, S.Si, M.Ec.Dev

### **Penanggung Jawab**

Mohamad Isma'il, S.Si, M.Ec.Dev

### **Penyunting**

Chandra Sugiarso Lasambouw, SST, M.M • Hanifah Busainah, S. Tr. Stat

### **Pengolah Data dan Penulis Naskah**

Hanifah Busainah, S. Tr. Stat

### **Penata Letak**

Laili Fatqulia Rahma • Nurfi Ardillah Subaha • Shivadiba Marsha



## **KONTRIBUTOR DATA**

1. Kementerian Agama
2. Kementerian Pendidikan, Kebudayaan, Riset, dan Teknologi
3. Badan Pusat Statistik
4. Kepolisian Resor Kota Kabupaten Sidoarjo
5. Dinas Kependudukan dan Pencatatan Sipil Kabupaten Sidoarjo
6. Kantor Kecamatan Tarik
7. Dinas Koperasi dan Usaha Mikro Kabupaten Sidoarjo





# PETA WILAYAH KECAMATAN TARIK





**KEPALA BPS KABUPATEN SIDOARJO**



**Mohamad Isma'il, S.Si, M.Ec.Dev**





## KATA PENGANTAR

Puji syukur kami panjatkan ke hadirat Tuhan YME atas perkenan-Nya sehingga kami dapat menyelesaikan publikasi tahunan ini dengan baik.

Kecamatan Tarik Dalam Angka 2023 merupakan publikasi tahunan yang menyajikan berbagai macam data dan informasi tentang keadaan geografis, demografis, serta keadaan sosial dan perekonomian kecamatan secara umum.

Data statistik yang disajikan dalam publikasi ini diperoleh dari kegiatan statistik yang dilakukan oleh BPS dan kompilasi data dari instansi/dinas pemerintah/swasta.

Walau telah diolah dan disajikan dengan baik, kami menyadari bahwa publikasi ini masih memiliki kekurangan dan kesalahan. Karenanya, kami sangat mengharapkan usulan dan saran yang konstruktif dari para pengguna data.

Akhirnya, kepada semua pihak yang telah memberikan bantuan sampai terwujudnya publikasi ini, kami ucapkan terimakasih dan penghargaan setinggi-tingginya dengan harapan jalinan kerja sama yang selama ini terbina, senantiasa selalu dipertahankan.

Sidoarjo, 26 September 2023

Kepala BPS

Kabupaten Sidoarjo

**Mohamad Isma'il, S.Si, M.Ec.Dev**



## DAFTAR ISI

	Halaman
Kata Pengantar.....	xi
Daftar Isi.....	xiii
Daftar Tabel.....	xv
Daftar Gambar.....	xix
Penjelasan Umum.....	xxi
Daftar Singkatan.....	xxiii
1. Geografi dan Iklim.....	1
2. Pemerintahan.....	7
3. Penduduk.....	15
4. Sosial dan Kesejahteraan Rakyat.....	23
5. Pertanian.....	45
6. Pariwisata, Transportasi, dan Komunikasi.....	61
7. Perbankan, Koperasi, dan Perdagangan.....	65





## DAFTAR TABEL

Halaman

<b>1.</b>	<b>GEOGRAFI DAN IKLIM</b>	
<b>1.1</b>	<b>KEADAAN GEOGRAFI</b>	
1.1.1	Luas Wilayah dan Ketinggian Wilayah Menurut Desa/Kelurahan di Kecamatan Tarik Tahun 2022.....	4
1.1.2	Jarak Tempuh ke Ibukota Kecamatan dan Ketinggian Wilayah Menurut Desa/Kelurahan di Kecamatan Tarik Tahun 2022 .....	5
<b>2.</b>	<b>PEMERINTAHAN</b>	
<b>2.1</b>	<b>WILAYAH ADMINISTRATIF</b>	
2.1.1	Jumlah Rukun Warga (RW), Rukun Tetangga (RT), dan Kepala Keluarga (KK) Menurut Desa/Kelurahan di Kecamatan Tarik Tahun 2022 .....	9
<b>2.2</b>	<b>SUMBER DAYA MANUSIA</b>	
2.2.1	Jumlah Pegawai Negeri Sipil Pemerintah Daerah Kecamatan Tarik Menurut Tingkat Kepangkatan dan Jenis Kelamin Tahun 2021-2022 .....	10
2.2.2	Jumlah Pegawai Negeri Sipil Pemerintah Daerah Kecamatan Tarik Menurut Tingkat Pendidikan dan Jenis Kelamin, 2022 .....	12
<b>3.</b>	<b>PENDUDUK</b>	
3.1	Jumlah Penduduk menurut Jenis Kelamin Hasil Registrasi Penduduk Desember Tahun 2022 .....	17
3.2	Jumlah Kepala Keluarga menurut Jenis Kelamin di Hasil Registrasi Penduduk Desember Tahun 2022.....	19
3.3	Jumlah Penduduk menurut Agama yang Dianut Hasil Registrasi Penduduk Desember Tahun 2022.....	20

## 4. SOSIAL DAN KESEJAHTERAAN RAKYAT

### 4.1 PENDIDIKAN

4.1.1	Banyaknya Sekolah, Bilik, Kelas, Guru, dan Murid Taman Kanak-Kanak Swasta Menurut Desa/Kelurahan di Kecamatan Tarik Tahun Ajaran 2022/2023.....	25
4.1.2	Banyaknya Sekolah, Bilik, Kelas, Guru, dan Murid Taman Kanak-Kanak Di Bawah Kementerian Agama Menurut Desa/Kelurahan di Kecamatan Tarik Tahun Ajaran 2022/2023.....	26
4.1.3	Banyaknya Sekolah, Bilik, Kelas, Guru, dan Murid Sekolah Dasar/Sederajat Negeri Menurut Desa/Kelurahan di Kecamatan Tarik Tahun Ajaran 2022/2023 .....	27
4.1.4	Banyaknya Sekolah, Bilik, Kelas, Guru, dan Murid Sekolah Dasar/Sederajat Swasta Menurut Desa/Kelurahan di Kecamatan Tarik Tahun Ajaran 2022/2023 .....	28
4.1.5	Banyaknya Sekolah, Bilik, Kelas, Guru, dan Murid Sekolah Dasar/Sederajat Di Bawah Kementerian Agama Menurut Desa/Kelurahan di Kecamatan Tarik Tahun Ajaran 2022/2023.....	29
4.1.6	Banyaknya Sekolah, Bilik, Kelas, Guru, dan Murid Sekolah Menengah Pertama/Sederajat Negeri Menurut Desa/Kelurahan di Kecamatan Tarik Tahun Ajaran 2022/2023 .....	30
4.1.7	Banyaknya Sekolah, Bilik, Kelas, Guru, dan Murid Sekolah Menengah Pertama/Sederajat Swasta Menurut Desa/Kelurahan di Kecamatan Tarik Tahun Ajaran 2022/2023 .....	31
4.1.8	Banyaknya Sekolah, Bilik, Kelas, Guru, dan Murid Sekolah Menengah Pertama/Sederajat Di Bawah Kementerian Agama Menurut Desa/Kelurahan di Kecamatan Tarik Tahun Ajaran 2022/2023.....	32
4.1.9	Banyaknya Sekolah, Bilik, Kelas, Guru, dan Murid Sekolah Menengah Atas/Sederajat Negeri di Kecamatan Tarik Tahun Ajaran 2022/2023 .....	33
4.1.10	Banyaknya Sekolah, Bilik, Kelas, Guru, dan Murid Sekolah Menengah Atas/Sederajat Swasta di Kecamatan Tarik Tahun Ajaran 2022/2023 .....	34

4.1.11	Banyaknya Sekolah, Bilik, Kelas, Guru, dan Murid Sekolah Menengah Atas/Sederajat di Bawah Kementrian Agama di Kecamatan Tarik Tahun Ajaran 2022/2023 .....	35
4.1.12	Banyaknya Sekolah, Bilik, Kelas, Guru, dan Murid Sekolah Menengah Kejuruan/Sederajat Negeri di Kecamatan Tarik Tahun Ajaran 2022/2023.....	36
4.1.13	Banyaknya Sekolah, Bilik, Kelas, Guru, dan Murid Sekolah Menengah Kejuruan/Sederajat Swasta di Kecamatan Tarik Tahun Ajaran 2022/2023.....	37
<b>4.2</b>	<b>KESEHATAN</b>	
4.2.1	Sarana Kesehatan Menurut Desa/Kelurahan di Kecamatan Tarik Tahun 2022 .....	38
4.2.2	Banyaknya Tenaga Medis dan Paramedis di Puskesmas Menurut Jenis Kelamin di Kecamatan Tarik Tahun 2022.....	40
<b>4.3</b>	<b>SOSIAL</b>	
4.3.1	Jumlah Tindak Kejahatan Menurut Jenis Tindak Pidana di Kecamatan Tarik Tahun 2021-2022 .....	41
<b>5.</b>	<b>PERTANIAN</b>	
5.1	Luas Panen Tanaman Sayuran dan Buah-buahan Semusim Menurut Jenisnya (Ha) di Kecamatan Tarik Tahun 2021–2022.....	46
5.2	Produksi Tanaman Sayuran dan Buah-buahan Semusim Menurut Jenisnya (kuintal) di Kecamatan Tarik Tahun 2021-2022.....	48
5.3	Luas Panen Tanaman Biofarmaka Menurut Jenisnya di (m <sup>2</sup> ) Kecamatan Tarik Tahun 2021-2022 .....	50
5.4	Produksi Tanaman Biofarmaka Menurut Jenisnya (kg) di Kecamatan Tarik Tahun 2021-2022 .....	51
5.5	Luas Panen Tanaman Hias Menurut Jenisnya (m <sup>2</sup> ) di Kecamatan Tarik Tahun 2021-2022 .....	52
5.6	Produksi Tanaman Hias Menurut Jenisnya (tangkai) di Kecamatan Tarik Tahun 2021-2022 .....	53
5.7	Produksi Buah-Buahan dan Sayuran Tahunan Menurut Jenisnya (kuintal) di Kecamatan Tarik Tahun 2021-2022 .....	54

5.8	Luas Tanam dan Luas Panen Padi (Ha) Menurut Desa/Kelurahan di Kecamatan Tarik Tahun 2022.....	55
5.9	Luas Tanam dan Luas Panen Palawija (Ha) Menurut Desa/Kelurahan di Kecamatan Tarik Tahun 2022.....	56
5.10	Luas Tanaman Tebu Menurut Jenis Intensifikasi (Ha) dan Desa/Kelurahan di Kecamatan Tarik Tahun 2022.....	57
<b>6.</b>	<b>INDUSTRI BESAR SEDANG</b>	
6.1	Banyaknya Industri Besar/Sedang Menurut Jenisnya di Kecamatan Tarik Tahun 2021-2022 .....	61
<b>7.</b>	<b>PERBANKAN, KOPERASI, DAN PERDAGANGAN</b>	
7.1	Banyaknya Sarana Lembaga Keuangan Bank dan Bukan Bank Menurut Desa/Kelurahan di Kecamatan Tarik Tahun 2022 .....	65
7.2	Banyaknya Koperasi Aktif Menurut Desa/Kelurahan dan Jenis Koperasi di Kecamatan Tarik Tahun 2022.....	66
7.3	Banyaknya Sarana Perekonomian Menurut Desa/Kelurahan dan Fasilitasnya di Kecamatan Tarik Tahun 2022 .....	68

## DAFTAR GAMBAR

	Halaman
1.1 Luas Wilayah Desa/Kelurahan per Total Luas Wilayah Kecamatan (%) Tahun 2022 .....	3
2.1 Jumlah Pegawai Negeri Sipil menurut Tingkat Pendidikan dan Jenis Kelamin di Kantor Kecamatan Tarik Tahun 2021-2022.....	9
3.1 Jumlah Penduduk menurut Desa/Kelurahan dan Jenis Kelamin Hasil Registrasi Penduduk Desember Tahun 2022 .....	17
4.1 Jumlah Tenaga Kesehatan menurut Jenisnya di Kecamatan Tarik Tahun 2022 .....	25
5.1 Luas Tanam dan Luas Panen Padi Menurut Desa/Kelurahan di Kecamatan Tarik (Ha) Tahun 2022 .....	47
6.1 Banyaknya Industri Besar/Sedang Menurut Jenisnya di Kecamatan Tarik Tahun 2021-2022 .....	63
7.1 Banyaknya Sarana Lembaga Keuangan Bank dan Bukan Bank di Kecamatan Tarik Tahun 2022.....	67



## PENJELASAN UMUM

Tanda-tanda, satuan-satuan, dan lain-lainnya yang digunakan dalam publikasi ini adalah sebagai berikut:

### 1. TANDA-TANDA

Data tidak tersedia .....	: ...
Tidak ada atau nol.....	: -
Data dapat diabaikan.....	: 0
Tanda decimal .....	: ,
Data tidak dapat ditampilkan .....	: NA
Angka estimasi .....	: e
Angka diperbaiki .....	: r
Angka sementara .....	: x
Angka sangat sementara.....	: xx
Angka sangat sangat sementara .....	: xxx

### 2. SATUAN

barel .....	: 158,99 liter= $1/6,2898 \text{ m}^3$
hektar (ha) .....	: $10\,000 \text{ m}^2$
kilometer (km) .....	: 1 000 meter
knot .....	: 1,8523 km/jam
kuintal .....	: 100 kg
KWh .....	: 1 000 Watt
MWh .....	: 1 000 KWh
liter (untuk beras) .....	: 0,80 kg
MMSCF .....	: $1/35,3 \text{ m}^3$
metrik ton (m.ton).....	: 0,98421 long ton = 1 000 kg
ons .....	: 28,31 gram
ton .....	: 1 000 kg

Satuan lain: buah, dus, butir, helai/lembar, kaleng, batang, pulsa, ton kilometer (ton-km), jam, menit, persen (%).

Perbedaan angka di belakang koma disebabkan oleh pembulatan angka.





## DAFTAR SINGKATAN

SI	: Stasiun Iklim
SMPK	: Stasiun Meterologi Pertanian Khusus
t.t	: Tempat tidur
BCG	: Bacillus Calmette Guerin
DPT	: Difteri, Pertusis, Tetanus
TT	: Tetanus Toxoid
IOT	: Industri Obat Tradisional
IKOT	: Industri Kecil Obat Tradisional
Alkes	: Alat kesehatan
PKRT	: Perbekalan Kesehatan Rumah tangga
Kompl	: Komplemen
IRTP	: Industri Pangan Produksi Rumah Tangga
PBF	: Pedagang Besar Farmasi
GFK	: Gudang Farmasi Kab/Kota/Regency
RB	: Rumah Bersalin
Pustu	: Puskesmas pembantu
BP	: Balai Pengobatan
TPS	: Tempat Pembuangan Sampah Sementara
Jamkesmas	: Jaminan kesehatan masyarakat miskin
PJKMU	: Program Jaminan Kesehatan Masyarakat Umum
SIUP	: Surat Ijin Usaha Perdagangan
TDP	: Tanda Daftar Perusahaan
API	: Angka Pengenal Importir



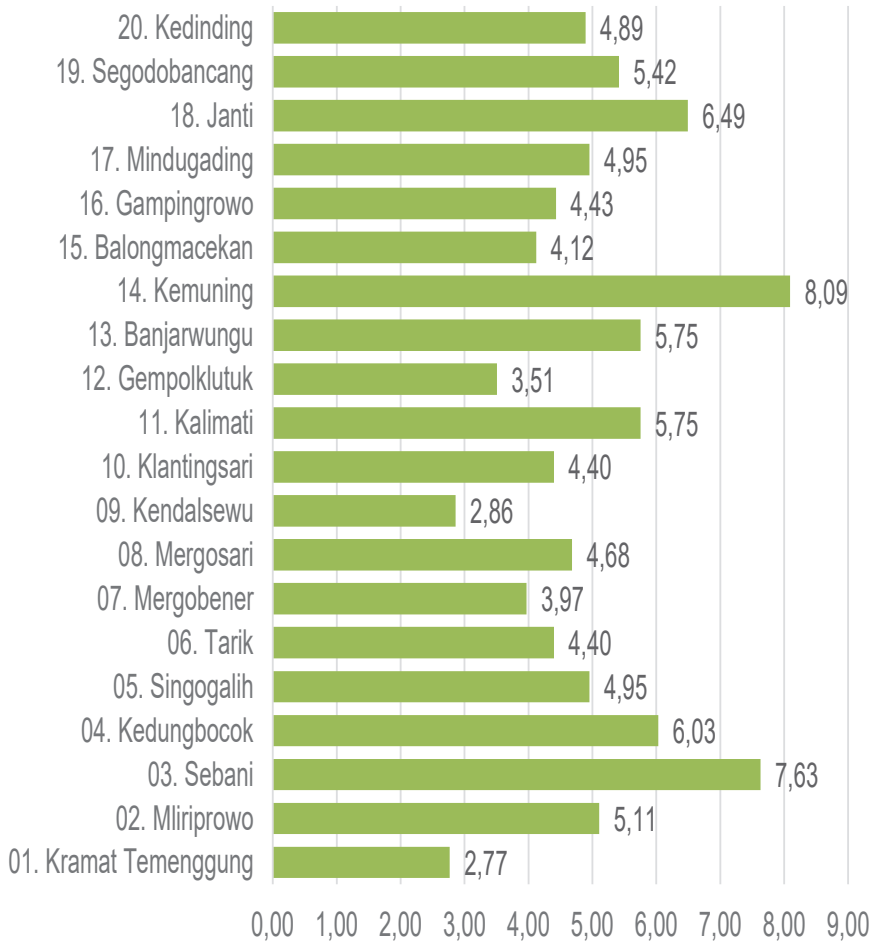
1

# GEOGRAFI DAN IKLIM





**Gambar 1.1 Luas Wilayah Desa/Kelurahan per Total Luas Wilayah Kecamatan (%) Tahun 2022**



Sumber : Berita Acara Bupati Sidoarjo Tanggal 20 Mei 2002

## 1.1 KEADAAN GEOGRAFI

**Tabel 1.1.1** Luas Wilayah dan Ketinggian Wilayah Menurut Desa/  
Kelurahan di Kecamatan Tarik Tahun 2022

Desa/Kelurahan	Luas (Ha)	Luas Desa/Kelurahan per Total Luas Kecamatan (%)
(1)	(2)	(3)
01. Kramat Temenggung	99,86	2,77
02. Mliriprowo	184,18	5,11
03. Sebani	275,17	7,63
04. Kedungbocok	217,47	6,03
05. Singogalih	178,64	4,95
06. Tarik	158,66	4,40
07. Mergobener	143,13	3,97
08. Mergosari	168,88	4,68
09. Kendalsewu	103,19	2,86
10. Klantingsari	158,66	4,40
11. Kalimati	207,48	5,75
12. Gempolklutuk	126,49	3,51
13. Banjarwungu	207,48	5,75
14. Kemuning	291,81	8,09
15. Balongmacekan	148,68	4,12
16. Gampingrowo	159,77	4,43
17. Mindugading	178,64	4,95
18. Janti	234,11	6,49
19. Segodobancang	195,28	5,42
20. Kedinding	176,42	4,89
<b>Kecamatan Tarik</b>	<b>3 606,01</b>	<b>100,00</b>

Catatan ...  
Sumber Berita Acara Bupati Sidoarjo Tanggal 20 Mei 2002

**Tabel 1.1.2****Jarak Tempuh ke Ibukota Kecamatan dan Ketinggian Wilayah Menurut Desa/Kelurahan di Kecamatan Tarik Tahun 2022**

Desa/Kelurahan	Ketinggian Wilayah (m)	Jarak Tempuh ke Ibukota Kecamatan (km)
(1)	(2)	(3)
01. Kramat Temenggung	16	7,0
02. Mliriprowo	16	6,0
03. Sebani	16	4,0
04. Kedungbocok	16	3,5
05. Singogalih	16	2,5
06. Tarik	16	0,7
07. Mergobener	16	3,5
08. Mergosari	16	2,0
09. Kendalsewu	16	4,0
10. Klantingsari	16	5,0
11. Kalimati	16	5,5
12. Gempolklutuk	16	5,5
13. Banjarwungu	16	3,0
14. Kemuning	16	1,0
15. Balongmacekan	16	2,5
16. Gampingrowo	16	3,5
17. Mindugading	16	3,0
18. Janti	16	2,0
19. Segodobancang	16	3,0
20. Kedinding	16	4,0

Catatan

...

Sumber

Berita Acara Bupati Sidoarjo Tanggal 20 Mei 2002





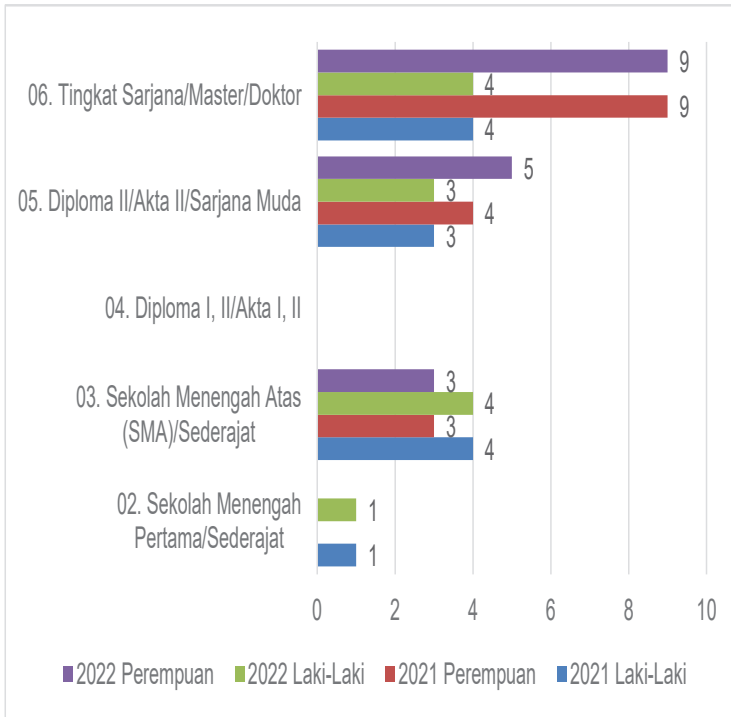
2

# PEMERINTAHAN





**Gambar 2.1** Jumlah Pegawai Negeri Sipil menurut Tingkat Pendidikan dan Jenis Kelamin di Kantor Kecamatan Tarik Tahun 2021-2022



Sumber : Kantor Kecamatan Tarik

## 2.1 WILAYAH ADMINISTRATIF

**Tabel 2.1.1** Jumlah Rukun Warga (RW), Rukun Tetangga (RT), dan Kepala Keluarga (KK) Menurut Desa/Kelurahan di Kecamatan Tarik Tahun 2022

Desa/Kelurahan	Rukun Warga (RW)	Rukun Tetangga (RT)	Kepala Keluarga (KK)
(1)	(2)	(3)	(4)
01. Kramat Temenggung	3	12	792
02. Mliriprowo	3	20	1 262
03. Sebani	4	33	1 660
04. Kedungbocok	6	12	1 157
05. Singogalih	4	11	1 273
06. Tarik	4	14	1 436
07. Mergobener	2	10	762
08. Mergosari	2	11	1 209
09. Kendalsewu	2	6	691
10. Klantingsari	6	21	1 420
11. Kalimati	2	13	1 854
12. Gempolklutuk	5	11	571
13. Banjarwungu	4	18	1 085
14. Kemuning	5	31	1 863
15. Balongmacekan	5	18	921
16. Gampingrowo	6	15	1 055
17. Mindugading	5	19	1 010
18. Janti	4	20	1 064
19. Segodobancang	2	16	917
20. Kedinding	4	14	998
<b>Kecamatan Tarik</b>	<b>81</b>	<b>328</b>	<b>23 000</b>

Catatan ...  
 Sumber Dinas Kependudukan dan Pencatatan Sipil Kabupaten Sidoarjo  
 Kantor Kecamatan Tarik

## 2.2 SUMBER DAYA MANUSIA

**Tabel 2.2.1** Jumlah Pegawai Negeri Sipil Pemerintah Daerah Kecamatan Tarik Menurut Tingkat Kepangkatan dan Jenis Kelamin Tahun 2021-2022

Pangkat/Golongan/Ruang	2021		Jumlah
	Laki-Laki	Perempuan	
(1)	(2)	(3)	(4)
<b>Golongan I</b>			
1. I/A (Juru Muda)	-	-	-
2. I/B (Juru Muda Tingkat I)	-	-	-
3. I/C (Juru)	-	-	-
4. I/D (Juru Tingkat I)	-	-	-
<b>Golongan II</b>			
5. II/A (Pengatur Muda)	-	-	-
6. II/B (Pengatur Muda Tingkat I)	2	-	2
7. II/C (Pengatur)	3	5	8
8. II/D (Pengatur Tingkat I)	3	1	4
<b>Golongan III</b>			
9. III/A (Penata Muda)	2	2	4
10. III/B (Penata Muda Tingkat I)	1	1	2
11. III/C (Penata)	1	3	4
12. III/D (Penata Tingkat I)	2	-	2
<b>Golongan IV</b>			
13. IV/A (Pembina)	-	1	1
14. IV/B (Pembina Tingkat I)	1	-	1
15. IV/C (Pembina Utama Muda)	-	-	-
16. IV/E (Pembina Utama)	-	-	-

Lanjutan Tabel 2.2.1

Pangkat/Golongan/Ruang	2022		Jumlah
	Laki-Laki	Perempuan	
(1)	(5)	(6)	(7)
Golongan I			
1. I/A (Juru Muda)	-	-	-
2. I/B (Juru Muda Tingkat I)	-	-	-
3. I/C (Juru)	-	-	-
4. I/D (Juru Tingkat I)	-	-	-
Golongan II			
5. II/A (Pengatur Muda)	-	-	-
6. II/B (Pengatur Muda Tingkat I)	2	-	2
7. II/C (Pengatur)	1	6	7
8. II/D (Pengatur Tingkat I)	5	1	6
Golongan III			
9. III/A (Penata Muda)	1	1	2
10. III/B (Penata Muda Tingkat I)	2	2	4
11. III/C (Penata)	1	2	3
12. III/D (Penata Tingkat I)	2	1	3
Golongan IV			
13. IV/A (Pembina)	-	1	1
14. IV/B (Pembina Tingkat I)	1	-	1
15. IV/C (Pembina Utama Muda)	-	-	-
16. IV/E (Pembina Utama)	-	-	-

Catatan ...  
 Sumber Kantor Kecamatan Tarik

**Tabel 2.2.2****Jumlah Pegawai Negeri Sipil Pemerintah Daerah  
Kecamatan Tarik Menurut Tingkat Pendidikan dan Jenis  
Kelamin Tahun 2022**

Tingkat Pendidikan	2021		Jumlah
	Laki-Laki	Perempuan	
(1)	(2)	(3)	(4)
01. Sekolah Dasar (SD)	-	-	-
02. SMP/Sederajat	1	-	1
03. SMA/Sederajat	6	4	10
04. Diploma I, II/Akta I, II	-	-	-
05. Diploma III/Akta III/ Sarjana Muda	3	3	6
06. Tingkat Sarjana/ Master/Doktor	5	6	11
<b>Jumlah</b>	<b>15</b>	<b>13</b>	<b>28</b>

Lanjutan Tabel 2.2.2

Tingkat Pendidikan	2022		
	Laki-Laki	Perempuan	Jumlah
(1)	(5)	(6)	(7)
01. Sekolah Dasar (SD)	-	-	-
02. SMP/Sederajat	1	-	1
03. SMA/Sederajat	5	4	9
04. Diploma I, II/Akta I, II	-	-	-
05. Diploma III/Akta III/ Sarjana Muda	3	5	8
06. Tingkat Sarjana/ Master/Doktor	6	5	11
<b>Jumlah</b>	<b>15</b>	<b>14</b>	<b>29</b>


Catatan ...  
 Sumber Kantor Kecamatan Tarik



3

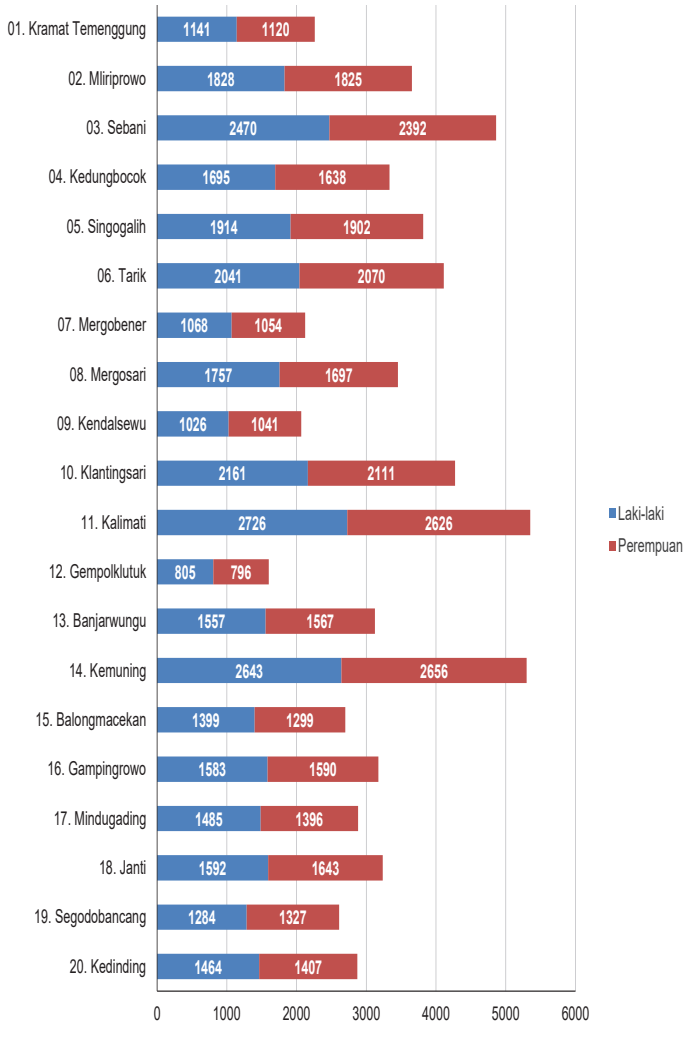


# PENDUDUK DAN MIGRASI





**Gambar 3.1 Jumlah Penduduk menurut Desa/Kelurahan dan Jenis Kelamin Hasil Registrasi Penduduk Desember Tahun 2022**



Sumber: Dinas Kependudukan dan Pencatatan Sipil Kabupaten Sidoarjo

**Tabel 3.1****Jumlah Penduduk menurut Jenis Kelamin Hasil Registrasi Penduduk Desember Tahun 2022**

Desa/Kelurahan	Penduduk		
	Laki-Laki	Perempuan	Jumlah
(1)	(2)	(3)	(4)
01. Kramat Temenggung	1 141	1 120	2 261
02. Mliriprowo	1 828	1 825	3 653
03. Sebani	2 470	2 392	4 862
04. Kedungbocok	1 695	1 638	3 333
05. Singogalih	1 914	1 902	3 816
06. Tarik	2 041	2 070	4 111
07. Mergobener	1 068	1 054	2 122
08. Mergosari	1 757	1 697	3 454
09. Kendalsewu	1 026	1 041	2 067
10. Klantingsari	2 161	2 111	4 272
11. Kalimati	2 726	2 626	5 352
12. Gempolklutuk	805	796	1 601
13. Banjarwungu	1 557	1 567	3 124
14. Kemuning	2 643	2 656	5 299
15. Balongmacekan	1 399	1 299	2 698
16. Gampingrowo	1 583	1 590	3 173
17. Mindugading	1 485	1 396	2 881
18. Janti	1 592	1 643	3 235
19. Segodobancang	1 284	1 327	2 611
20. Kedinding	1 464	1 407	2 871
<b>Kecamatan Tarik</b>	<b>33 639</b>	<b>33 157</b>	<b>66 796</b>

Lanjutan Tabel 3.1

Desa/Kelurahan	Persentase Penduduk	Kepadatan Penduduk (per Km <sup>2</sup> )	Rasio Jenis Kelamin Penduduk
(1)	(5)	(6)	(7)
01. Kramat Temenggung	3,38	2 264,17	102
02. Mliriprowo	5,47	1 983,39	100
03. Sebani	7,28	1 766,91	103
04. Kedungbocok	4,99	1 532,63	103
05. Singogalih	5,71	2 136,14	101
06. Tarik	6,15	2 591,08	99
07. Mergobener	3,18	1 482,57	101
08. Mergosari	5,17	2 045,24	104
09. Kendalsewu	3,09	2 003,10	99
10. Klantingsari	6,40	2 692,55	102
11. Kalimati	8,01	2 579,53	104
12. Gempolklutuk	2,40	1 265,71	101
13. Banjarwungu	4,68	1 505,69	99
14. Kemuning	7,93	1 815,91	100
15. Balongmacekan	4,04	1 814,64	108
16. Gampingrowo	4,75	1 985,98	100
17. Mindugading	4,31	1 612,74	106
18. Janti	4,84	1 381,83	97
19. Segodobancang	3,91	1 337,05	97
20. Kedinding	4,30	1 627,37	104
<b>Kecamatan Tarik</b>	<b>100,00</b>	<b>1 852,35</b>	<b>101</b>

Catatan: ...

Sumber: Dinas Kependudukan dan Pencatatan Sipil Kabupaten Sidoarjo

**Tabel 3.2****Jumlah Kepala Keluarga menurut Jenis Kelamin di Hasil Registrasi Penduduk Desember Tahun 2022**

Desa/Kelurahan	Jenis Kelamin/Sex		
	Laki-Laki	Perempuan	Jumlah
(1)	(2)	(3)	(4)
01. Kramat Temenggung	622	170	792
02. Miriprowo	1 001	261	1 262
03. Sebani	1 376	284	1 660
04. Kedungbocok	942	215	1 157
05. Singogalih	1 031	242	1 273
06. Tarik	1 091	345	1 436
07. Mergobener	596	166	762
08. Mergosari	971	238	1 209
09. Kendalsewu	560	131	691
10. Klantingsari	1 212	208	1 420
11. Kalimati	1 533	321	1 854
12. Gempolklutuk	456	115	571
13. Banjarwungu	874	211	1 085
14. Kemuning	1 492	371	1 863
15. Balongmacekan	764	157	921
16. Gampingrowo	878	177	1 055
17. Mindugading	847	163	1 010
18. Janti	868	196	1 064
19. Segodobancang	761	156	917
20. Kedinding	822	176	998
<b>Kecamatan Tarik</b>	<b>18 697</b>	<b>4 303</b>	<b>23 000</b>

Catatan: ...

Sumber: Dinas Kependudukan dan Pencatatan Sipil Kabupaten Sidoarjo

**Tabel 3.3****Jumlah Penduduk menurut Agama yang Dianut Hasil Registrasi Penduduk Desember Tahun 2022**

Desa/Kelurahan	Agama			
	Islam	Kristen	Katolik	Hindu
(1)	(2)	(3)	(4)	(5)
01. Kramat Temenggung	2 206	47	4	-
02. Miriprowo	3 634	19	-	-
03. Sebani	4 795	47	20	-
04. Kedungbocok	3 323	9	1	-
05. Singogalih	3 804	12	-	-
06. Tarik	4 060	47	4	-
07. Mergobener	2 121	-	-	-
08. Mergosari	3 413	37	4	-
09. Kendalsewu	2 040	23	4	-
10. Klantingsari	4 257	11	4	-
11. Kalimati	5 331	21	-	-
12. Gempolklutuk	1 510	66	25	-
13. Banjarwungu	3 093	26	5	-
14. Kemuning	5 214	83	2	-
15. Balongmacekan	2 688	10	-	-
16. Gampingrowo	3 051	122	-	-
17. Mindugading	2 875	6	-	-
18. Janti	3 200	35	-	-
19. Segodobancang	2 598	13	-	-
20. Kedinding	2 860	11	-	-
<b>Kecamatan Tarik</b>	<b>66 073</b>	<b>645</b>	<b>73</b>	<b>-</b>

Lanjutan Tabel 3.3

Desa/Kelurahan	Agama		
	Budha	Konghucu	Kepercayaan
(1)	(6)	(7)	(8)
01. Kramat Temenggung	4	-	-
02. Miriprowo	-	-	-
03. Sebani	-	-	-
04. Kedungbocok	-	-	-
05. Singogalih	-	-	-
06. Tarik	-	-	-
07. Mergobener	1	-	-
08. Mergosari	-	-	-
09. Kendalsewu	-	-	-
10. Klantingsari	-	-	-
11. Kalimati	-	-	-
12. Gempoklutuk	-	-	-
13. Banjarwungu	-	-	-
14. Kemuning	-	-	-
15. Balongmacekan	-	-	-
16. Gampingrowo	-	-	-
17. Mindugading	-	-	-
18. Janti	-	-	-
19. Segodobancang	-	-	-
20. Kedinding	-	-	-
<b>Kecamatan Tarik</b>	<b>5</b>	<b>-</b>	<b>-</b>

Catatan: ...

Sumber: Dinas Kependudukan dan Pencatatan Sipil Kabupaten Sidoarjo



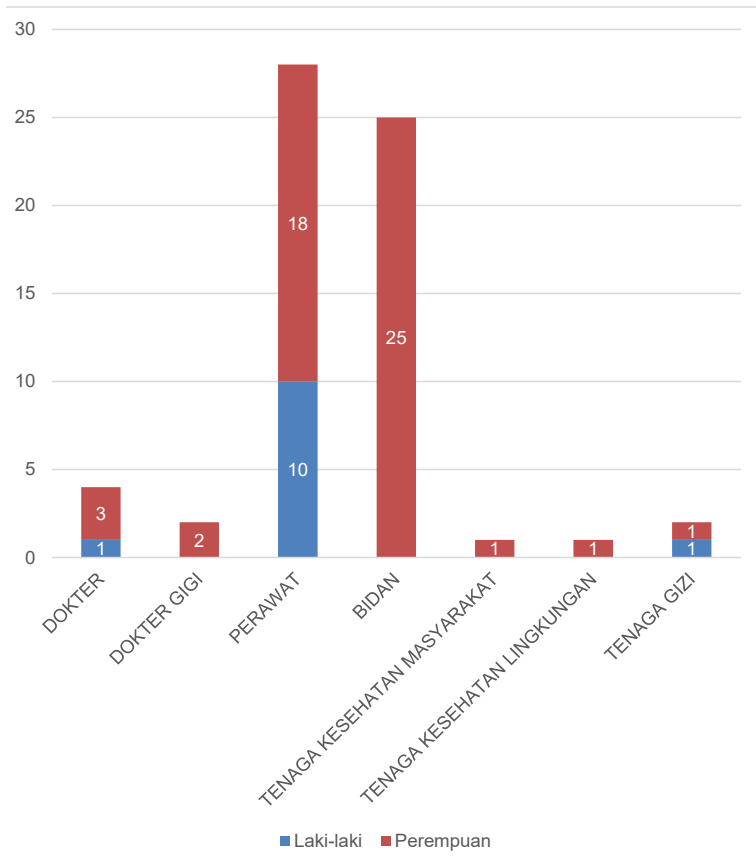
4

# SOSIAL DAN KESEJAHTERAAN





**Gambar 4.1** Jumlah Tenaga Kesehatan menurut Jenisnya di Kecamatan Tarik Tahun 2022



Sumber: Publikasi Profil Kesehatan Kabupaten Sidoarjo Tahun 2022

## 4.1 PENDIDIKAN

**Tabel 4.1.1** Banyaknya Sekolah, Bilik, Kelas, Guru, dan Murid Taman Kanak-Kanak Swasta Menurut Desa/Kelurahan di Kecamatan Tarik Tahun Ajaran 2022/2023

Desa/Kelurahan	Sekolah	Rombel	Kelas	Guru	Murid
(1)	(2)	(3)	(4)	(5)	(6)
01. Kramat Temenggung	1	2	2	2	30
02. Mliriprowo	1	2	2	2	28
03. Sebani	1	4	6	4	72
04. Kedungbocok	1	2	2	1	16
05. Singogalih	1	2	2	2	37
06. Tarik	2	8	9	9	103
07. Mergobener	1	2	2	2	19
08. Mergosari	1	4	4	4	48
09. Kendalsewu	1	2	2	2	40
10. Klantingsari	1	2	2	2	38
11. Kalimati	1	2	2	2	28
12. Gempolklutuk	1	2	2	2	29
13. Banjarwungu	1	2	2	3	45
14. Kemuning	1	3	3	3	39
15. Balongmacekan	1	2	2	2	21
16. Gampingrowo	1	4	4	4	55
17. Mindugading	1	3	4	4	49
18. Janti	2	4	4	5	47
19. Segodobancang	1	2	2	2	28
20. Kedinding	1	2	2	2	30
<b>Kecamatan Tarik</b>	<b>22</b>	<b>56</b>	<b>60</b>	<b>59</b>	<b>802</b>

Catatan:

...

Sumber:

Data Pokok Pendidikan Dasar dan Menengah (Dapodikdasmen), Kementerian Pendidikan dan Kebudayaan

**Tabel 4.1.2****Banyaknya Sekolah, Bilik, Kelas, Guru, dan Murid Taman Kanak-Kanak Di Bawah Kementerian Agama Menurut Desa/Kelurahan di Kecamatan Tarik Tahun Ajaran 2022/2023**

Desa/Kelurahan	Sekolah	Rombel	Kelas	Guru	Murid
(1)	(2)	(3)	(4)	(5)	(6)
01. Kramat Temenggung	-	-	-	-	-
02. Miriprowo	-	-	-	-	-
03. Sebani	1	-	4	5	65
04. Kedungbocok	1	-	2	4	25
05. Singogalih	3	-	7	13	83
06. Tarik	2	-	7	11	83
07. Mergobener	-	-	-	-	-
08. Mergosari	1	-	2	5	30
09. Kendalsewu	-	-	-	-	-
10. Klantingsari	1	-	2	5	18
11. Kalimati	-	-	-	-	-
12. Gempolklutuk	-	-	-	-	-
13. Banjarwungu	-	-	-	-	-
14. Kemuning	3	-	9	13	83
15. Balongmacekan	3	-	8	17	174
16. Gampingrowo	-	-	-	-	-
17. Mindugading	-	-	-	-	-
18. Janti	2	-	7	11	82
19. Segodobancang	-	-	-	-	-
20. Kedinding	3	-	6	10	89
<b>Kecamatan Tarik</b>	<b>20</b>	<b>-</b>	<b>54</b>	<b>94</b>	<b>732</b>

Catatan:

Sumber: Kementerian Agama Kabupaten Sidoarjo

**Tabel 4.1.3****Banyaknya Sekolah, Bilik, Kelas, Guru, dan Murid Sekolah Dasar/Sederajat Negeri Menurut Desa/Kelurahan di Kecamatan Tarik Tahun Ajaran 2022/2023**

Desa/Kelurahan	Sekolah	Rombel	Kelas	Guru	Murid
(1)	(2)	(3)	(4)	(5)	(6)
01. Kramat Temenggung	2	12	12	17	92
02. Mliriprowo	1	6	6	8	117
03. Sebani	2	12	13	18	284
04. Kedungbocok	1	6	10	10	158
05. Singogalih	1	6	7	10	138
06. Tarik	2	12	12	18	234
07. Mergobener	1	6	6	10	99
08. Mergosari	2	12	12	18	204
09. Kendalsewu	1	6	7	9	180
10. Klantingsari	2	12	12	18	234
11. Kalimati	2	12	18	17	307
12. Gempolklutuk	1	6	6	8	79
13. Banjarwungu	2	12	12	18	150
14. Kemuning	1	18	15	27	454
15. Balongmacekan	1	6	6	9	80
16. Gampingrowo	2	12	13	17	206
17. Mindugading	1	6	6	10	120
18. Janti	2	12	13	17	173
19. Segodobancang	1	6	6	9	103
20. Kedinding	1	7	9	9	105
<b>Kecamatan Tarik</b>	<b>29</b>	<b>187</b>	<b>201</b>	<b>277</b>	<b>3 517</b>

Catatan:

Sumber: Data Pokok Pendidikan Dasar dan Menengah (Dapodikdasmen), Kementerian Pendidikan dan Kebudayaan

**Tabel 4.1.4****Banyaknya Sekolah, Bilik, Kelas, Guru, dan Murid Sekolah Dasar/Sederajat Swasta Menurut Desa/Kelurahan di Kecamatan Tarik Tahun Ajaran 2022/2023**

Desa/Kelurahan	Sekolah	Rombel	Kelas	Guru	Murid
(1)	(2)	(3)	(4)	(5)	(6)
01. Kramat Temenggung	-	-	-	-	-
02. Mliriprowo	-	-	-	-	-
03. Sebani	-	-	-	-	-
04. Kedungbocok	1	6	6	7	85
05. Singogalih	-	-	-	-	-
06. Tarik	1	6	6	8	89
07. Mergobener	-	-	-	-	-
08. Mergosari	-	-	-	-	-
09. Kendalsewu	-	-	-	-	-
10. Klantingsari	-	-	-	-	-
11. Kalimati	-	-	-	-	-
12. Gempolklutuk	-	-	-	-	-
13. Banjarwungu	-	-	-	-	-
14. Kemuning	-	-	-	-	-
15. Balongmacekan	-	-	-	-	-
16. Gampingrowo	-	-	-	-	-
17. Mindugading	-	-	-	-	-
18. Janti	-	-	-	-	-
19. Segodobancang	-	-	-	-	-
20. Kedinding	-	-	-	-	-
<b>Kecamatan Tarik</b>	<b>2</b>	<b>12</b>	<b>12</b>	<b>15</b>	<b>174</b>

Catatan:

Sumber: Data Pokok Pendidikan Dasar dan Menengah (Dapodikdasmen), Kementerian Pendidikan dan Kebudayaan

**Tabel 4.1.5****Banyaknya Sekolah, Bilik, Kelas, Guru, dan Murid Sekolah Dasar/Sederajat Di Bawah Kementerian Agama Menurut Desa/Kelurahan di Kecamatan Tarik Tahun Ajaran 2022/2023**

Desa/Kelurahan	Sekolah	Rombel	Kelas	Guru	Murid
(1)	(2)	(3)	(4)	(5)	(6)
01. Kramat Temenggung	-	-	-	-	-
02. Mliriprowo	-	-	-	-	-
03. Sebani	1	-	10	13	203
04. Kedungbocok	-	-	-	-	-
05. Singogalih	1	-	7	8	114
06. Tarik	2	-	20	29	448
07. Mergobener	-	-	-	-	-
08. Mergosari	-	-	-	-	-
09. Kendalsewu	-	-	-	-	-
10. Klantingsari	1	-	6	10	67
11. Kalimati	-	-	-	-	-
12. Gempolklutuk	-	-	-	-	-
13. Banjarwungu	-	-	-	-	-
14. Kemuning	-	-	-	-	-
15. Balongmacekan	2	-	12	20	147
16. Gampingrowo	-	-	-	-	-
17. Mindugading	1	-	5	8	85
18. Janti	1	-	2	4	31
19. Segodobancang	-	-	-	-	-
20. Kedinding	1	-	6	8	97
<b>Kecamatan Tarik</b>	<b>10</b>	<b>0</b>	<b>68</b>	<b>100</b>	<b>1 192</b>

Catatan:

...

Sumber:

Kementerian Agama Kabupaten Sidoarjo



**Tabel 4.1.6****Banyaknya Sekolah, Bilik, Kelas, Guru, dan Murid Sekolah Menengah Pertama/Sederajat Negeri Menurut Desa/Kelurahan di Kecamatan Tarik Tahun Ajaran 2022/2023**

Desa/Kelurahan	Sekolah	Rombel	Kelas	Guru	Murid
(1)	(2)	(3)	(4)	(5)	(6)
01. Kramat Temenggung	-	-	-	-	-
02. Miriprowo	-	-	-	-	-
03. Sebani	-	-	-	-	-
04. Kedungbocok	1	24	24	43	776
05. Singogalih	-	-	-	-	-
06. Tarik	-	-	-	-	-
07. Mergobener	-	-	-	-	-
08. Mergosari	-	-	-	-	-
09. Kendalsewu	-	-	-	-	-
10. Klantingsari	-	-	-	-	-
11. Kalimati	-	-	-	-	-
12. Gempolklutuk	-	-	-	-	-
13. Banjarwungu	-	-	-	-	-
14. Kemuning	1	24	26	40	826
15. Balongmacekan	-	-	-	-	-
16. Gampingrowo	-	-	-	-	-
17. Mindugading	-	-	-	-	-
18. Janti	-	-	-	-	-
19. Segodobancang	-	-	-	-	-
20. Kedinding	-	-	-	-	-
<b>Kecamatan Tarik</b>	<b>2</b>	<b>48</b>	<b>50</b>	<b>83</b>	<b>1 602</b>

Catatan:

Sumber: Data Pokok Pendidikan Dasar dan Menengah (Dapodikdasmen), Kementerian Pendidikan dan Kebudayaan

**Tabel 4.1.7****Banyaknya Sekolah, Bilik, Kelas, Guru, dan Murid Sekolah Menengah Pertama/Sederajat Swasta Menurut Desa/Kelurahan di Kecamatan Tarik Tahun Ajaran 2022/2023**

Desa/Kelurahan	Sekolah	Rombel	Kelas	Guru	Murid
(1)	(2)	(3)	(4)	(5)	(6)
01. Kramat Temenggung	-	-	-	-	-
02. Mliriprowo	-	-	-	-	-
03. Sebani	-	-	-	-	-
04. Kedungbocok	-	-	-	-	-
05. Singogalih	1	3	6	8	44
06. Tarik	1	3	3	7	44
07. Mergobener	-	-	-	-	-
08. Mergosari	-	-	-	-	-
09. Kendalsewu	-	-	-	-	-
10. Klantingsari	-	-	-	-	-
11. Kalimati	-	-	-	-	-
12. Gempolklutuk	-	-	-	-	-
13. Banjarwungu	-	-	-	-	-
14. Kemuning	2	9	13	15	201
15. Balongmacekan	-	-	-	-	-
16. Gampingrowo	-	-	-	-	-
17. Mindugading	-	-	-	-	-
18. Janti	-	-	-	-	-
19. Segodobancang	-	-	-	-	-
20. Kedinding	-	-	-	-	-
<b>Kecamatan Tarik</b>	<b>4</b>	<b>15</b>	<b>22</b>	<b>30</b>	<b>289</b>

Catatan:

Sumber: Data Pokok Pendidikan Dasar dan Menengah (Dapodikdasmen), Kementerian Pendidikan dan Kebudayaan

**Tabel 4.1.8****Banyaknya Sekolah, Bilik, Kelas, Guru, dan Murid Sekolah Menengah Pertama/Sederajat Di Bawah Kementerian Agama Menurut Desa/Kelurahan di Kecamatan Tarik Tahun Ajaran 2022/2023**

Desa/Kelurahan	Sekolah	Rombel	Kelas	Guru	Murid
(1)	(2)	(3)	(4)	(5)	(6)
01. Kramat Temenggung	-	-	-	-	-
02. Mliriprowo	-	-	-	-	-
03. Sebani	-	-	-	-	-
04. Kedungbocok	-	-	-	-	-
05. Singogalih	2	-	6	13	88
06. Tarik	1	-	40	41	667
07. Mergobener	-	-	-	-	-
08. Mergosari	-	-	-	-	-
09. Kendalsewu	-	-	-	-	-
10. Klantingsari	-	-	-	-	-
11. Kalimati	-	-	-	-	-
12. Gempolklutuk	-	-	-	-	-
13. Banjarwungu	-	-	-	-	-
14. Kemuning	-	-	-	-	-
15. Balongmacekan	-	-	-	-	-
16. Gampingrowo	-	-	-	-	-
17. Mindugading	-	-	-	-	-
18. Janti	-	-	-	-	-
19. Segodobancang	-	-	-	-	-
20. Kedinding	-	-	-	-	-
<b>Kecamatan Tarik</b>	<b>3</b>	<b>-</b>	<b>46</b>	<b>54</b>	<b>755</b>

Catatan:

Sumber: Kementerian Agama Kabupaten Sidoarjo

**Tabel 4.1.9****Banyaknya Sekolah, Bilik, Kelas, Guru, dan Murid Sekolah Menengah Atas/Sederajat Negeri di Kecamatan Tarik Tahun Ajaran 2022/2023**

Desa/Kelurahan	Sekolah	Rombel	Kelas	Guru	Murid
(1)	(2)	(3)	(4)	(5)	(6)
01. Kramat Temenggung	-	-	-	-	-
02. Miriprowo	-	-	-	-	-
03. Sebani	-	-	-	-	-
04. Kedungbocok	-	-	-	-	-
05. Singogalih	-	-	-	-	-
06. Tarik	-	-	-	-	-
07. Mergobener	-	-	-	-	-
08. Mergosari	-	-	-	-	-
09. Kendalsewu	-	-	-	-	-
10. Klantingsari	-	-	-	-	-
11. Kalimati	-	-	-	-	-
12. Gempolklutuk	-	-	-	-	-
13. Banjarwungu	-	-	-	-	-
14. Kemuning	-	-	-	-	-
15. Balongmacekan	-	-	-	-	-
16. Gampingrowo	-	-	-	-	-
17. Mindugading	-	-	-	-	-
18. Janti	1	36	36	59	1 264
19. Segodobancang	-	-	-	-	-
20. Kedinding	-	-	-	-	-
<b>Kecamatan Tarik</b>	<b>1</b>	<b>36</b>	<b>36</b>	<b>59</b>	<b>1 264</b>

Catatan: ....

Sumber: Data Pokok Pendidikan Dasar dan Menengah (Dapodikdasmen), Kementerian Pendidikan dan Kebudayaan

**Tabel 4.1.10**

**Banyaknya Sekolah, Bilik, Kelas, Guru, dan Murid Sekolah Menengah Atas/Sederajat Swasta di Kecamatan Tarik Tahun Ajaran 2022/2023**

Desa/Kelurahan	Sekolah	Rombel	Kelas	Guru	Murid
(1)	(2)	(3)	(4)	(5)	(6)
01. Kramat Temenggung	-	-	-	-	-
02. Miriprowo	-	-	-	-	-
03. Sebani	-	-	-	-	-
04. Kedungbocok	-	-	-	-	-
05. Singogalih	-	-	-	-	-
06. Tarik	1	3	3	6	46
07. Mergobener	-	-	-	-	-
08. Mergosari	-	-	-	-	-
09. Kendalsewu	-	-	-	-	-
10. Klantingsari	-	-	-	-	-
11. Kalimati	-	-	-	-	-
12. Gempolklutuk	-	-	-	-	-
13. Banjarwungu	-	-	-	-	-
14. Kemuning	-	-	-	-	-
15. Balongmacekan	-	-	-	-	-
16. Gampingrowo	-	-	-	-	-
17. Mindugading	-	-	-	-	-
18. Janti	-	-	-	-	-
19. Segodobancang	-	-	-	-	-
20. Kedinding	-	-	-	-	-
<b>Kecamatan Tarik</b>	<b>1</b>	<b>3</b>	<b>3</b>	<b>6</b>	<b>46</b>

Catatan:

....

Sumber:

Data Pokok Pendidikan Dasar dan Menengah (Dapodikdasmen), Kementerian Pendidikan dan Kebudayaan

**Tabel 4.1.11****Banyaknya Sekolah, Bilik, Kelas, Guru, dan Murid Sekolah Menengah Atas/Sederajat di Bawah Kementerian Agama di Kecamatan Tarik Tahun Ajaran 2022/2023**

Desa/Kelurahan	Sekolah	Rombel	Kelas	Guru	Murid
(1)	(2)	(3)	(4)	(5)	(6)
01. Kramat Temenggung	-	-	-	-	-
02. Miriprowo	-	-	-	-	-
03. Sebani	-	-	-	-	-
04. Kedungbocok	-	-	-	-	-
05. Singogalih	1	-	3	7	52
06. Tarik	-	-	-	-	-
07. Mergobener	-	-	-	-	-
08. Mergosari	-	-	-	-	-
09. Kendalsewu	-	-	-	-	-
10. Klantingsari	-	-	-	-	-
11. Kalimati	-	-	-	-	-
12. Gempolklutuk	-	-	-	-	-
13. Banjarwungu	-	-	-	-	-
14. Kemuning	-	-	-	-	-
15. Balongmacekan	-	-	-	-	-
16. Gampingrowo	-	-	-	-	-
17. Mindugading	-	-	-	-	-
18. Janti	-	-	-	-	-
19. Segodobancang	-	-	-	-	-
20. Kedinding	-	-	-	-	-
<b>Kecamatan Tarik</b>	<b>1</b>	<b>0</b>	<b>3</b>	<b>7</b>	<b>52</b>

Catatan:

....

Sumber:

Data Pokok Pendidikan Dasar dan Menengah (Dapodikdasmen), Kementerian Pendidikan dan Kebudayaan

**Tabel 4.1.12****Banyaknya Sekolah, Bilik, Kelas, Guru, dan Murid Sekolah Menengah Kejuruan/Sederajat Negeri di Kecamatan Tarik Tahun Ajaran 2022/2023**

Desa/Kelurahan	Sekolah	Rombel	Kelas	Guru	Murid
(1)	(2)	(3)	(4)	(5)	(6)
01. Kramat Temenggung	-	-	-	-	-
02. Miriprowo	-	-	-	-	-
03. Sebani	-	-	-	-	-
04. Kedungbocok	-	-	-	-	-
05. Singogalih	-	-	-	-	-
06. Tarik	-	-	-	-	-
07. Mergobener	-	-	-	-	-
08. Mergosari	-	-	-	-	-
09. Kendalsewu	-	-	-	-	-
10. Klantingsari	-	-	-	-	-
11. Kalimati	-	-	-	-	-
12. Gempolklutuk	-	-	-	-	-
13. Banjarwungu	-	-	-	-	-
14. Kemuning	-	-	-	-	-
15. Balongmacekan	-	-	-	-	-
16. Gampingrowo	-	-	-	-	-
17. Mindugading	-	-	-	-	-
18. Janti	-	-	-	-	-
19. Segodobancang	-	-	-	-	-
20. Kedinding	-	-	-	-	-
<b>Kecamatan Tarik</b>	-	-	-	-	-

Catatan: ....

Sumber: Data Pokok Pendidikan Dasar dan Menengah (Dapodikdasmen), Kementerian Pendidikan dan Kebudayaan

**Tabel 4.1.13****Banyaknya Sekolah, Bilik, Kelas, Guru, dan Murid Sekolah Menengah Kejuruan/Sederajat Swasta di Kecamatan Tarik Tahun Ajaran 2022/2023**

Desa/Kelurahan	Sekolah	Rombel	Kelas	Guru	Murid
(1)	(2)	(3)	(4)	(5)	(6)
01. Kramat Temenggung	-	-	-	-	-
02. Mliriprowo	-	-	-	-	-
03. Sebani	-	-	-	-	-
04. Kedungbocok	-	-	-	-	-
05. Singogalih	-	-	-	-	-
06. Tarik	1	5	7	8	67
07. Mergobener	-	-	-	-	-
08. Mergosari	-	-	-	-	-
09. Kendalsewu	-	-	-	-	-
10. Klantingsari	-	-	-	-	-
11. Kalimati	-	-	-	-	-
12. Gempolklutuk	-	-	-	-	-
13. Banjarwungu	-	-	-	-	-
14. Kemuning	1	18	19	19	575
15. Balongmacekan	-	-	-	-	-
16. Gampingrowo	-	-	-	-	-
17. Mindugading	-	-	-	-	-
18. Janti	1	3	3	8	47
19. Segodobancang	-	-	-	-	-
20. Kedinding	-	-	-	-	-
<b>Kecamatan Tarik</b>	<b>3</b>	<b>26</b>	<b>29</b>	<b>35</b>	<b>689</b>

Catatan: ....

Sumber: Data Pokok Pendidikan Dasar dan Menengah (Dapodikdasmen), Kementerian Pendidikan dan Kebudayaan



## 4.2 KESEHATAN

**Tabel 4.2.1 Sarana Kesehatan Menurut Desa/Kelurahan di Kecamatan Tarik Tahun 2022**

Desa/Kelurahan	Rumah Sakit	Rumah Sakit Bersalin	Poliklinik	Klinik Bersalin
(1)	(2)	(3)	(4)	(5)
01. Kramat Temenggung	1	-	-	-
02. Mliriprowo	-	-	-	-
03. Sebani	-	-	2	1
04. Kedungbocok	-	-	1	1
05. Singogalih	-	-	-	1
06. Tarik	-	-	7	1
07. Mergobener	-	-	-	-
08. Mergosari	-	-	2	-
09. Kendalsewu	-	-	-	-
10. Klantingsari	-	-	-	-
11. Kalimati	-	-	1	-
12. Gempolklutuk	-	-	-	-
13. Banjarwungu	-	-	-	-
14. Kemuning	-	-	1	1
15. Balongmacekan	-	-	-	-
16. Gampingrowo	-	-	1	1
17. Mindugading	-	-	-	1
18. Janti	-	-	-	1
19. Segodobancang	-	-	-	1
20. Kedinding	-	-	-	-
<b>Kecamatan Tarik</b>	<b>1</b>	<b>-</b>	<b>15</b>	<b>9</b>

Lanjutan Tabel 4.2.1

Desa/Kelurahan	Puskesmas	Puskesmas Pembantu	Apotek	Posyandu
(1)	(6)	(7)	(8)	(9)
01. Kramat Temenggung	-	-	-	3
02. Miriprowo	-	1	1	6
03. Sebani	-	-	-	3
04. Kedungbocok	-	-	-	6
05. Singogalih	-	-	1	4
06. Tarik	1	-	4	6
07. Mergobener	-	-	-	2
08. Mergosari	-	-	-	4
09. Kendalsewu	-	-	-	2
10. Klantingsari	-	-	2	4
11. Kalimati	-	1	-	6
12. Gempolklutuk	-	-	-	2
13. Banjarwungu	-	-	-	4
14. Kemuning	1	-	2	5
15. Balongmacekan	-	-	-	4
16. Gampingrowo	-	-	-	5
17. Mindugading	-	-	-	2
18. Janti	-	-	1	2
19. Segodobancang	-	-	1	4
20. Kedinding	-	-	-	2
<b>Kecamatan Tarik</b>	<b>2</b>	<b>2</b>	<b>12</b>	<b>76</b>

Catatan: ...  
 Sumber: Kantor Kecamatan Tarik

**Tabel 4.2.2****Banyaknya Tenaga Medis dan Paramedis di Puskesmas Menurut Jenis Kelamin di Kecamatan Tarik Tahun 2022**

Jenis Paramedis	Laki-laki	Perempuan	Jumlah
(1)	(2)	(3)	(4)
01. DOKTER	1	3	4
02. DOKTER GIGI	-	2	2
03. PERAWAT	10	18	28
04. BIDAN	-	25	25
05. TENAGA KESEHATAN MASYARAKAT	-	1	1
07. TENAGA KESEHATAN LINGKUNGAN	0	1	1
09. TENAGA GIZI	1	1	2
<b>Jumlah</b>	<b>12</b>	<b>51</b>	<b>63</b>

Catatan: ...

Sumber: Publikasi Profil Kesehatan 2022, Dinas Kesehatan Kabupaten Sidoarjo

### 4.3 SOSIAL

**Tabel 4.3.1** Jumlah Tindak Kejahatan Menurut Jenis Tindak Pidana di Kecamatan Tarik Tahun 2021-2022

Jenis Pidana	2021		2022	
	Lapor	Selesai	Lapor	Selesai
(1)	(2)	(3)	(4)	(5)
01. Pembunuhan	-	-	-	-
02. Penganiayaan Berat	1	-	4	5
03. Penganiayaan Ringan	2	3	-	-
04. Penculikan	-	-	-	-
05. Pencurian	6	3	6	8
06. Perkosaan	-	-	-	-
07. Pembakaran	-	-	-	-
08. Narkotika dan Psikotropika	-	-	-	-
09. Mata Uang / Upal	-	-	-	-
10. Senpi / Handak/Sajam	-	-	-	-
11. Pemerasan/Pengancaman	-	-	-	-
12. Perkelahian	1	2	2	3
13. Keterangan Palsu	-	-	-	-
14. KDRT	2	2	1	1
15. Perjudian	-	-	1	1
16. Perzinahan	-	-	-	-
17. Cabul	-	-	-	-
18. Penadah	-	-	-	-
19. Pengrusakan	-	-	-	-
20. Penipuan	-	-	2	2
21. Penggelapan	-	-	-	2
22. Penyipuan	-	-	-	-


Lanjutan Tabel 4.3.1

Jenis Pidana	2021		2022	
	Lapor	Selesai	Lapor	Selesai
(1)	(2)	(3)	(4)	(5)
23. Perbuatan Tidak Menyenangkan	-	-	-	-
24. Penyerobotan Tanah	-	-	-	-
25. Penghinaan/ Fitnah	-	-	-	-
26. Pemalsuan Surat	-	-	-	-
27. Pencemaran Nama Baik	-	-	-	-
28. Kejahatan pada wanita dan anak	-	-	-	1
29. Korupsi	-	-	-	-
30. Fidusia	-	-	-	-
31. Tempati Rumah Tanpa Hal	-	-	-	-
32. Lingkungan	-	-	-	-
33. Miras	37	37	25	25
34. WTS / Premanisme	55	55	3	3
35. Masuk Pekarangan Tidak Izin	-	-	-	-
36. Kejahatan Terhadap Kesopanan	-	-	-	-
37. UU ITE	-	-	-	-
38. Lainnya	-	-	-	-
<b>Kecamatan Tarik</b>	<b>104</b>	<b>102</b>	<b>44</b>	<b>51</b>

Catatan: ...  
 Sumber: Kepolisian Resor Kota Sidoarjo



5



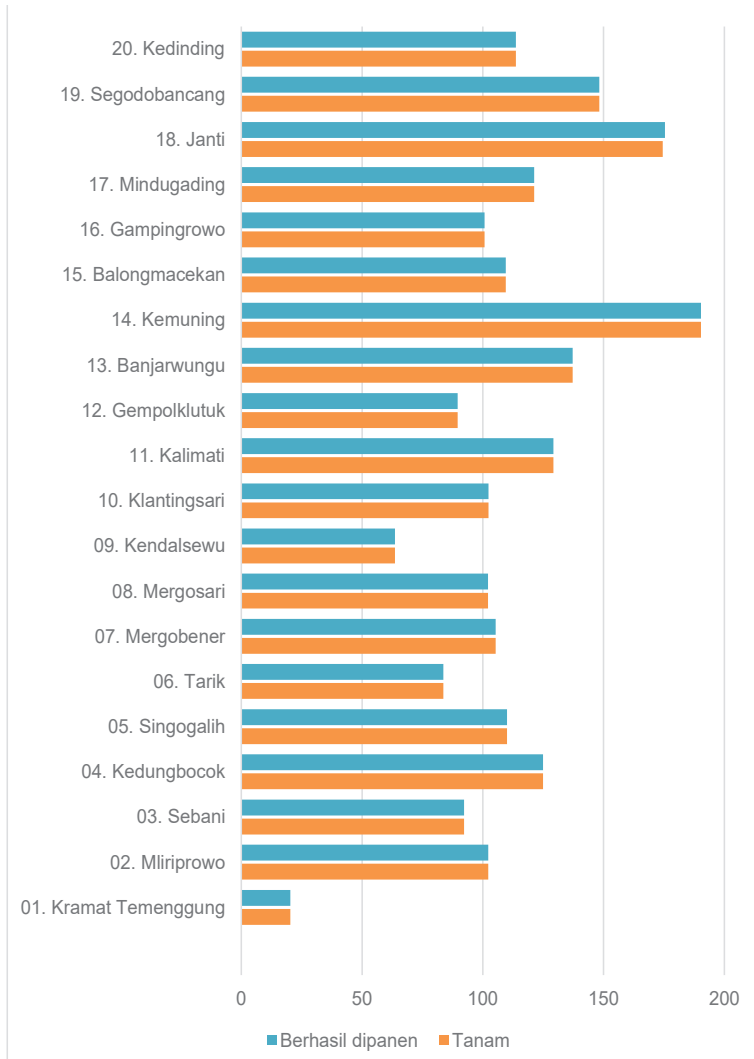
# **PERTANIAN, KEHUTANAN, PETERNAKAN, DAN PERIKANAN**







**Gambar 5.1 Luas Tanam dan Luas Panen Padi Menurut Desa/Kelurahan di Kecamatan Tarik (Ha) Tahun 2022**



Sumber: Kantor Kecamatan Tarik

**Tabel 5.1****Luas Panen Tanaman Sayuran dan Buah-buahan Semusim Menurut Jenisnya (Ha) di Kecamatan Tarik Tahun 2021–2022**

Jenis Tanaman	2021	2022
(1)	(2)	(3)
01. Bawang Daun	-	-
02. Bawang Merah	13	11
03. Bawang Putih	-	-
04. Bayam	1	2
05. Blewah	-	-
06. Buncis	-	2
07. Cabai Rawit	-	-
08. Cabai Besar	2	1
09. Cabai Keriting	-	-
10. Kacang Panjang	-	1
11. Kacang Merah	-	-
12. Kacang Tanah	-	-
13. Kedelai	-	-
14. Kangkung	19	20
15. Kembang Kol	-	10
16. Kentang	-	31
17. Ketimun	-	-
18. Kubis	-	-
19. Labu Siam	-	-
20. Lobak	-	-
21. Melon	2	-
22. Petsai/Sawi	19	-
23. Semangka	5	-
22. Terung	-	-

Lanjutan Tabel 5.1

Jenis Tanaman	2021	2022
(1)	(2)	(3)
23. Tomat	-	-
24. Timun Mas	-	-
25. Wortel	-	-
26. Jamur Tiram	22	0,07
27. Jamur Lainnya	-	0,03
<b>Jumlah</b>	<b>83</b>	<b>78,10</b>

Catatan: ...

Sumber: BPS, Statistik Pertanian Hortikultura SPH-SBS

**Tabel 5.2****Produksi Tanaman Sayuran dan Buah-buahan Semusim Menurut Jenisnya (kuintal) di Kecamatan Tarik Tahun 2021-2022**

Jenis Tanaman	2021	2022
(1)	(2)	(3)
01. Bawang Daun	-	-
02. Bawang Merah	620	660
03. Bawang Putih	-	-
04. Bayam	94	188
05. Blewah	-	-
06. Buncis	-	187
07. Cabai Rawit	-	-
08. Cabai Besar	60	60
09. Cabai Keriting	-	-
10. Kacang Panjang	-	60
11. Kacang Merah	-	-
12. Kacang Tanah	-	-
13. Kedelai	-	-
14. Kangkung	1 008	1 260
15. Kembang Kol	-	-
16. Kentang	-	-
17. Ketimun	-	-
18. Kubis	-	-
19. Labu Siam	-	-
20. Lobak	-	-
21. Melon	86	442
22. Petsai/Sawi	1 836	3 348
23. Semangka	320	-
24. Terung	-	-
25. Tomat	-	-
26. Timun Mas	-	-

Lanjutan Tabel 5.2

Jenis Tanaman	2021	2022
(1)	(2)	(3)
27. Wortel	-	-
28. Jamur Tiram	2	680
29. Jamur Lainnya	-	150
<b>Jumlah</b>	<b>2 244</b>	<b>7 036</b>

Catatan: ...

Sumber: BPS, Statistik Pertanian Hortikultura SPH-SBS

**Tabel 5.3****Luas Panen Tanaman Biofarmaka Menurut Jenisnya di (m<sup>2</sup>) Kecamatan Tarik Tahun 2021-2022**

Jenis Tanaman	2021	2022
(1)	(2)	(3)
01. Jahe	130	45
02. Laos	101	140
03. Kencur	-	-
04. Kunyit	50	130
05. Lempuyang	-	-
06. Temulawak	-	-
07. Temuireng	-	-
08. Temukunci	-	-
09. Drigo	-	-
10. Kapulaga	-	-
11. Mengkudu/Pace	-	44
12. Mahkota Dewa	-	-
13. Kejibeling	-	-
14. Sambiloto	-	-
15. Lidah Buaya	-	-
16. Serai	275	42
<b>Jumlah</b>	<b>556</b>	<b>401</b>

Catatan:

...

Sumber:

BPS, Statistik Pertanian Hortikultura SPH-SBS

**Tabel 5.4****Produksi Tanaman Biofarmaka Menurut Jenisnya (kg) di Kecamatan Tarik Tahun 2021-2022**

Jenis Tanaman	2021	2022
(1)	(2)	(3)
01. Jahe	130	45
02. Laos	364	504
03. Kencur	-	-
04. Kunyit	150	390
05. Lempuyang	-	-
06. Temulawak	-	-
07. Temuireng	-	-
08. Temukunci	-	-
09. Drigo	-	-
10. Kapulaga	-	-
11. Mengkudu/Pace	-	75
12. Mahkota Dewa	-	-
13. Kejibeling	-	-
14. Sambiloto	-	-
15. Lidah Buaya	-	-
16. Serai	825	126
<b>Jumlah</b>	<b>1 469</b>	<b>1 140</b>

Catatan: ...

Sumber: BPS, Statistik Pertanian Hortikultura SPH-SBS

**Tabel 5.5****Luas Panen Tanaman Hias Menurut Jenisnya (m<sup>2</sup>) di Kecamatan Tarik Tahun 2021-2022**

Jenis Tanaman	2021	2022
(1)	(2)	(3)
01. Anggrek Potong	-	-
02. Bunga Anthurium	-	-
03. Anyelir	-	-
04. Garbera/Herbas	-	-
05. Gladiol	-	-
06. Heliconia/Pisang-Pisangan	-	-
07. Krisan	-	-
08. Mawar	-	-
09. Sedap Malam	-	-
10. Melati	-	-
11. Palem	-	-
12. Anggrek	-	-
13. Pakis	-	-
<b>Jumlah</b>	-	-

Catatan: ...

Sumber: BPS, Statistik Pertanian Hortikultura SPH-SBS



**Tabel 5.6****Produksi Tanaman Hias Menurut Jenisnya (tangkai) di Kecamatan Tarik Tahun 2021-2022**

Jenis Tanaman	2021	2022
(1)	(2)	(3)
01. Anggrek Potong	-	-
02. Bunga Anthurium	-	-
03. Anyelir	-	-
04. Garbera/Herbas	-	-
05. Gladiol	-	-
06. Heliconia/Pisang-Pisangan	-	-
07. Krisan	-	-
08. Mawar	-	-
09. Sedap Malam	-	-
10. Melati	-	-
11. Palem	-	-
12. Anggrek	-	-
13. Pakis	-	-
<b>Jumlah</b>	-	-

Catatan:

...

Sumber:

BPS, Statistik Pertanian Hortikultura SPH-SBS

**Tabel 5.7****Produksi Buah-Buahan dan Sayuran Tahunan Menurut Jenisnya (kuintal) di Kecamatan Tarik Tahun 2021-2022**

Jenis Tanaman	2021	2022
(1)	(2)	(3)
01. Alpukat	-	-
02. Belimbing	105	48
03. Duku/Langsat/Kokosan	-	-
04. Jambu Biji	59	63
05. Jambu Air	30	27
06. Jeruk Siam/Keprok	-	-
07. Mangga	231	2 322
08. Manggis	-	-
09. Nangka/Cempedak	99	317
10. Nenas	-	-
11. Pepaya	-	-
12. Pisang	3 129	414
13. Rambutan	-	-
14. Salak	-	-
15. Sawo	-	-
16. Sirsak	596	6
17. Sukun	9	30
18. Apel	-	-
19. Lengkeng	-	2
20. Jeruk Lemon	-	4
21. Melinjo	-	-
<b>Jumlah</b>	<b>4 258</b>	<b>3 233</b>

Catatan: ...

Sumber: BPS, Statistik Pertanian Hortikultura SPH-SBS

**Tabel 5.8****Luas Tanam dan Luas Panen Padi (Ha) Menurut Desa/  
Kelurahan di Kecamatan Tarik Tahun 2022**

<b>Desa/Kelurahan</b>	<b>Tanam</b>	<b>Berhasil dipanen</b>	<b>Puso/ tidak berhasil</b>
(1)	(2)	(3)	(4)
01. Kramat Temenggung	20,30	20,30	-
02. Mliriprowo	102,20	102,20	-
03. Sebani	92,20	92,20	-
04. Kedungbocok	124,88	124,88	-
05. Singogalih	109,98	109,98	-
06. Tarik	83,70	83,70	-
07. Mergobener	105,31	105,31	8
08. Mergosari	102,11	102,11	12
09. Kendalsewu	63,62	63,62	6
10. Klantingsari	102,30	102,30	5
11. Kalimati	129,24	129,24	-
12. Gempolklutuk	89,61	89,61	-
13. Banjarwungu	137,20	137,20	-
14. Kemuning	190,34	190,34	-
15. Balongmacekan	109,50	109,50	-
16. Gampingrowo	100,71	100,71	-
17. Mindugading	121,24	121,24	-
18. Janti	174,45	175,45	-
19. Segodobancang	148,20	148,20	8
20. Kedinding	113,70	113,70	-
<b>Kecamatan Tarik</b>	<b>2 221,00</b>	<b>2 222,00</b>	<b>39</b>

Catatan: ...

Sumber: Kantor Kecamatan Tarik

**Tabel 5.9****Luas Tanam dan Luas Panen Palawija (Ha) Menurut Desa/  
Kelurahan di Kecamatan Tarik Tahun 2022**

Desa/Kelurahan	Kedelai		Kacang Hijau	
	Tanam	Dipanen	Tanam	Dipanen
(1)	(2)	(3)	(4)	(5)
01. Kramat Temenggung	-	-	-	-
02. Mliriprowo	-	-	-	-
03. Sebani	-	-	-	-
04. Kedungbocok	-	-	-	-
05. Singogalih	-	-	-	-
06. Tarik	-	-	-	-
07. Mergobener	-	-	-	-
08. Mergosari	-	-	-	-
09. Kendalsewu	-	-	7,4	7,4
10. Klantingsari	-	-	-	-
11. Kalimati	25	25	17,0	17,0
12. Gempolklutuk	-	-	22,1	22,1
13. Banjarwungu	-	-	4,3	4,3
14. Kemuning	-	-	-	-
15. Balongmacekan	-	-	-	-
16. Gampingrowo	-	-	-	-
17. Mindugading	-	-	-	-
18. Janti	-	-	-	-
19. Segodobancang	-	-	-	-
20. Kedinding	-	-	-	-
<b>Kecamatan Tarik</b>	<b>25</b>	<b>25</b>	<b>50,8</b>	<b>50,8</b>

Catatan:

...

Sumber:

Kantor Kecamatan Tarik

**Tabel 5.10**

**Luas Tanaman Tebu Menurut Jenis Intensifikasi (Ha) dan Desa/Kelurahan di Kecamatan Tarik Tahun 2022**

Desa/Kelurahan	TRI	TRB	TRM	TS I	TS II
(1)	(2)	(3)	(4)	(5)	(6)
01. Kramat Temenggung	-	-	-	-	-
02. Miriprowo	-	-	-	-	-
03. Sebani	49,89	-	-	-	-
04. Kedungbocok	10,56	-	-	-	-
05. Singogalih	15,99	-	-	-	-
06. Tarik	5,36	-	-	-	-
07. Mergobener	4,40	-	-	11,90	-
08. Mergosari	-	-	-	-	-
09. Kendalsewu	-	-	-	-	12,45
10. Klantingsari	13,72	-	-	-	-
11. Kalimati	-	-	-	-	41,46
12. Gempoklutuk	-	-	-	23,30	35,24
13. Banjarwungu	-	-	-	-	33,00
14. Kemuning	-	-	-	-	-
15. Balongmacekan	9,71	-	-	-	-
16. Gampingrowo	-	-	-	-	-
17. Mindugading	19,15	-	-	-	-
18. Janti	-	-	-	-	-
19. Segodobancang	-	-	-	24,47	9,00
20. Kedinding	-	-	-	6,77	54,90
<b>Kecamatan Tarik</b>	<b>128,78</b>	<b>-</b>	<b>-</b>	<b>66,44</b>	<b>186,05</b>

Catatan: ...  
 Sumber: Kantor Kecamatan Tarik



6

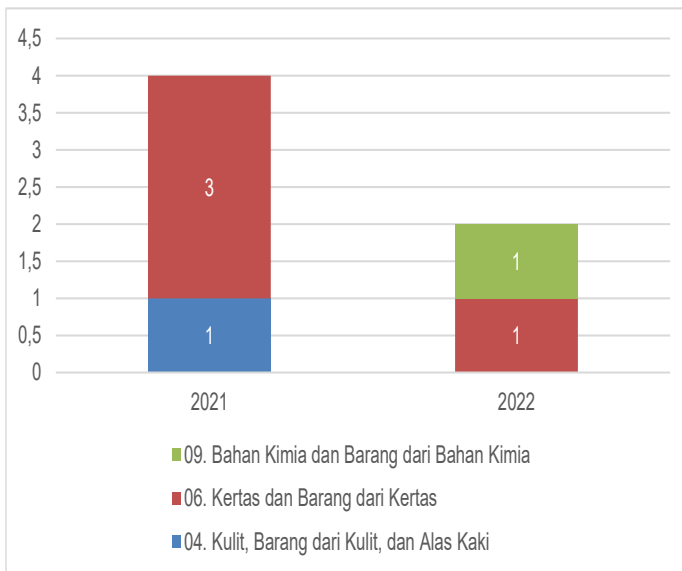
# INDUSTRI







**Gambar 6.1** Banyaknya Industri Besar/Sedang Menurut Jenisnya di Kecamatan Tarik Tahun 2021-2022




Sumber: BPS Kabupaten Sidoarjo

**Tabel 6.1 Banyaknya Industri Besar/Sedang Menurut Jenisnya di Kecamatan Tarik Tahun 2021-2022**

Jenis Industri Besar-Sedang	2021	2022
(1)	(2)	(3)
01. Makanan dan Minuman	-	-
02. Pengolahan Tembakau	-	-
03. Tekstil dan Pakaian Jadi	-	-
04. Kulit, Barang dari Kulit, dan Alas Kaki	1	-
05. Kayu, Barang dari Kayu, dan Gabus (Tidak Termasuk Furnitur), dan Barang Anyaman dari Bambu, Rotan, dan Sejenisnya	-	-
06. Kertas dan Barang dari Kertas	3	1
07. Percetakan dan Reproduksi Media Rekaman	-	-
08. Produk dari Batubara dan Penggilingan Minyak Bumi	-	-
09. Bahan Kimia dan Barang dari Bahan Kimia	-	1
10. Farmasi, Produk Obat Kimia, dan Obat Tradisional	-	-
11. Karet, Barang dari Karet dan Plastik	-	-
12. Barang Galian Bukan Logam	-	-
13. Logam Dasar	-	-
14. Barang Logam, Bukan Mesin, dan Peralatannya	-	-
15. Komputer, Barang Elektronik dan Optik	-	-
16. Peralatan Listrik	-	-
17. Mesin dan Perlengkapan	-	-
18. Kendaraan Bermotor, Trailer, dan Semi Trailer	-	-
19. Alat Angkutan Lainnya	-	-
20. Furnitur	-	-
21. Pengolahan Lainnya	-	-
22. Reparasi dan Pemasangan Mesin dan Peralatan	-	-
<b>Kecamatan Tarik</b>	<b>4</b>	<b>2</b>

Catatan: ...  
 Sumber: BPS Kabupaten Sidoarjo

7

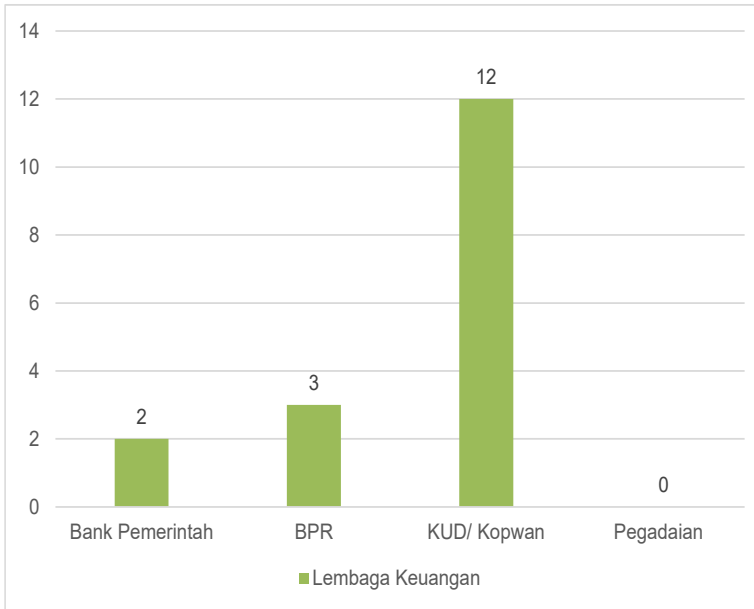


# KEUANGAN DESA





**Gambar 7.1** Banyaknya Sarana Lembaga Keuangan Bank dan Bukan Bank di Kecamatan Tarik Tahun 2022



Sumber/Source : Dinas Koperasi dan Usaha Mikro Kabupaten Sidoarjo

**Tabel 7.1****Banyaknya Sarana Lembaga Keuangan Bank dan Bukan Bank Menurut Desa/Kelurahan di Kecamatan Tarik Tahun 2022**

Desa/Kelurahan	Bank Pemerintah	BPR	KUD/ Kopwan	Pegadaian
(1)	(2)	(3)	(4)	(5)
01. Kramat Temenggung	1	1	-	-
02. Mliriprowo	-	-	1	-
03. Sebani	-	-	1	-
04. Kedungbocok	-	-	1	-
05. Singogalih	-	-	-	-
06. Tarik	-	1	1	-
07. Mergobener	-	-	-	-
08. Mergosari	-	-	-	-
09. Kendalsewu	-	-	1	-
10. Klantingsari	-	-	-	-
11. Kalimati	-	-	1	-
12. Gempolklutuk	-	-	1	-
13. Banjarwungu	-	-	1	-
14. Kemuning	1	1	1	-
15. Balongmacekan	-	-	-	-
16. Gampingrowo	-	-	-	-
17. Mindugading	-	-	1	-
18. Janti	-	-	1	-
19. Segodobancang	-	-	-	-
20. Kedinding	-	-	1	-
<b>Kecamatan Tarik</b>	<b>2</b>	<b>3</b>	<b>12</b>	<b>0</b>

Catatan :

Sumber: Kantor Kecamatan Tarik

**Tabel 7.2****Banyaknya Koperasi Aktif Menurut Desa/Kelurahan dan Jenis Koperasi di Kecamatan Tarik Tahun 2022**

<b>Desa/Kelurahan</b>	<b>Jasa</b>	<b>Konsumsi</b>	<b>Pemasaran</b>
(1)	(2)	(3)	(4)
01. Kramat Temenggung	-	4	-
02. Miriprowo	-	2	-
03. Sebani	-	1	-
04. Kedungbocok	-	2	-
05. Singogalih	-	2	-
06. Tarik	-	1	-
07. Mergobener	-	2	-
08. Mergosari	-	14	-
09. Kendalsewu	-	2	-
10. Klantingsari	-	2	-
11. Kalimati	-	1	-
12. Gempolklutuk	-	1	-
13. Banjarwungu	-	1	-
14. Kemuning	-	4	-
15. Balongmacekan	-	1	-
16. Gampingrowo	-	1	-
17. Mindugading	-	-	1
18. Janti	-	2	-
19. Segodobancang	-	1	-
20. Kedinding	-	2	-
<b>Kecamatan Tarik</b>	<b>-</b>	<b>46</b>	<b>1</b>

Lanjutan Tabel 7.2

Desa/Kelurahan	Produsen	Simpan Pinjam	Jumlah
(1)	(5)	(6)	(7)
01. Kramat Temenggung	-	-	4
02. Mliriprowo	-	-	2
03. Sebani	-	-	1
04. Kedungbocok	-	-	2
05. Singogalih	-	-	2
06. Tarik	-	-	1
07. Mergobener	-	-	2
08. Mergosari	-	-	14
09. Kendalsewu	-	-	2
10. Klantingsari	-	-	2
11. Kalimati	1	-	2
12. Gempolklutuk	1	-	2
13. Banjarwungu	-	1	2
14. Kemuning	1	1	6
15. Balongmacekan	1	-	2
16. Gampingrowo	1	-	2
17. Mindugading	-	-	1
18. Janti	-	-	2
19. Segodobancang	-	-	1
20. Kedinding	-	-	2
<b>Kecamatan Tarik</b>	<b>5</b>	<b>2</b>	<b>54</b>

Catatan:

Sumber: Dinas Koperasi dan Usaha Mikro Kabupaten Sidoarjo



**Tabel 7.3****Banyaknya Sarana Perekonomian Menurut Desa/  
Kelurahan dan Fasilitasnya di Kecamatan Tarik Tahun  
2022**

Desa/Kelurahan	Mini Market	Restoran/ Rumah Makan	Warung / Kedai Makanan Minuman	Toko/Wrg kelontong
(1)	(2)	(3)	(4)	(5)
01. Kramat Temenggung	1	-	12	20
02. Miriprowo	1	-	115	25
03. Sebani	2	-	66	57
04. Kedungbocok	1	-	52	25
05. Singogalih	2	-	30	53
06. Tarik	3	-	95	61
07. Mergobener	-	-	32	32
08. Mergosari	1	-	21	47
09. Kendalsewu	1	-	36	27
10. Klantingsari	3	-	12	40
11. Kalimati	-	-	43	63
12. Gempolklutuk	-	-	35	23
13. Banjarwungu	-	-	57	44
14. Kemuning	1	3	37	70
15. Balongmacekan	-	1	40	31
16. Gampingrowo	-	-	13	79
17. Mindugading	-	-	14	54
18. Janti	1	-	50	11
19. Segodobancang	-	-	35	17
20. Kedinding	1	-	25	53
<b>Kecamatan Tarik</b>	<b>18</b>	<b>4</b>	<b>820</b>	<b>832</b>

Lanjutan Tabel 7.3

Desa/Kelurahan	Penginapan	Pasar dengan Bangunan Permanen	SPBU	Pasar Tanpa Bangunan
(1)	(6)	(7)	(8)	(9)
01. Kramat Temenggung	-	-	-	-
02. Miriprowo	-	-	-	1
03. Sebani	-	-	-	-
04. Kedungbocok	-	-	-	-
05. Singogalih	-	-	-	-
06. Tarik	-	1	-	-
07. Mergobener	-	-	-	-
08. Mergosari	-	-	-	-
09. Kendalsewu	-	-	-	-
10. Klantingsari	-	-	-	-
11. Kalimati	-	-	-	-
12. Gempolklutuk	-	-	-	-
13. Banjarwungu	-	-	-	-
14. Kemuning	-	-	-	-
15. Balongmacekan	-	-	-	-
16. Gampingrowo	-	-	-	-
17. Mindugading	-	-	-	-
18. Janti	-	1	-	-
19. Segodobancang	-	-	-	-
20. Kedinding	-	-	-	-
<b>Kecamatan Tarik</b>	<b>-</b>	<b>2</b>	<b>-</b>	<b>1</b>

Catatan:            ..

Sumber:            Kantor Kecamatan Tarik





**ST 2023**  
**SENSUS PERTANIAN**

**BerAKHLAK**  
Berorientasi Pelayanan Akuntabel Kompeten  
Harmonis Loyal Adaptif Kolaboratif

# DATA

MENCERDASKAN BANGSA



**BADAN PUSAT STATISTIK  
KABUPATEN SIDOARJO**

Jl. Pahlawan No. 140 - Sidoarjo

Telp.: (031) 8941744 Fax.: (031) 89464733

Homepage: <http://sidoarjokab.bps.go.id>, E-mail: [bps3515@bps.go.id](mailto:bps3515@bps.go.id)

